



# ... die Südsteirische Weinstraße



## Wander-Info

**OBERHAAGER WEGE NR. 1-4, 7**

• **Start/Ziel:** Gemeindeamt Oberhaag

**Nr. 1: AUSSICHTSTOUR AN DER GRENZE**

Länge: 14 km, Gehzeit: 4-5 h

**Nr. 2: KAPELLENWEG**

Länge: 12 km, Gehzeit: 3-4 h

**Nr. 4: ST. PONGRATZENWEG**

Länge: 14 km, Gehzeit: 4-5 h

**Nr. 7: GEOWANDERUNG**

Länge: 2,5 km, Gehzeit: ca. 45 min.

**ALTENBACHKLAMM**

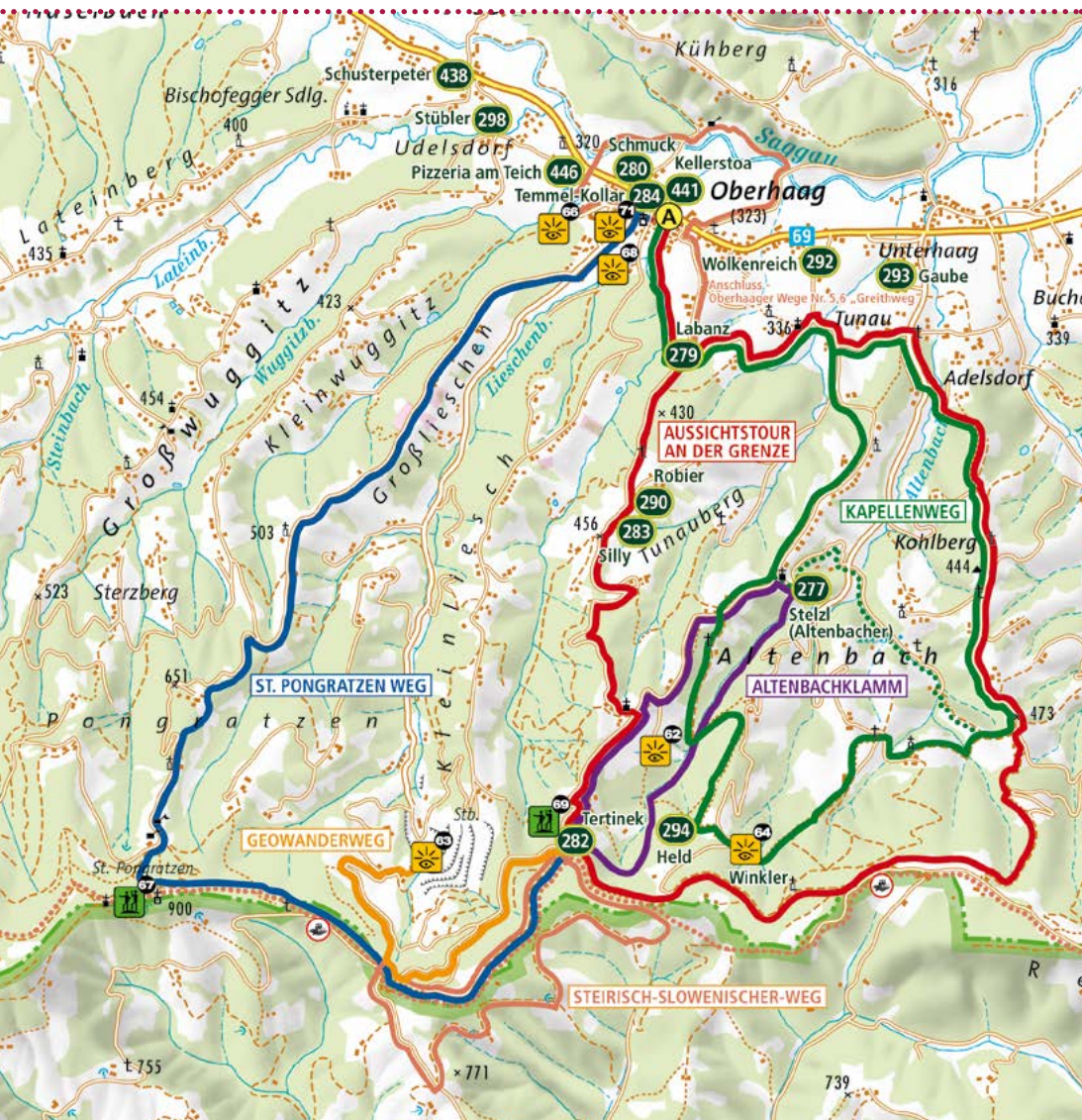
• **Start/Ziel:** Stelzl, vlg. Altenbacher

Länge der Klamm: 2,3 km (400 hm)

Gehzeit: hinauf 1,5 h, herunter 40 min

• **Wegebeschaffenheit** (alle Wege):

Befestigte Wege, kurze Straßenstücke  
Wald- und Wiesenwege



• **Kontakt:**

Gemeinde Oberhaag

Tel: +43 (0) 3455 / 8028

## Erlebnispunkte



Altenbachklamm



Eselwandern  
in der Südsteiermark  
Familie Winkler



Loamrattl



Schaukanzel  
am Steinbruch



Naturbadeteich  
Oberhaag



Mineralien-  
ausstellung

## Aussichtspunkte

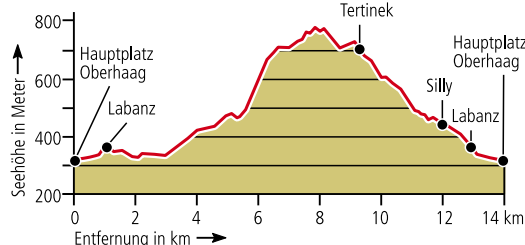


Wallfahrtskirche  
St. Pongratzen

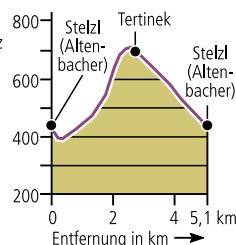


Aussichtspunkt  
Tertinek

## Profil Weg Nr. 1 – Aussichtstour an der Grenze



## Altenbachklamm



Mehr Infos zum Weg:  
Weg Nr. 1:  
Aussichtstour  
an der Grenze



## Zeichenerklärung

- Oberhaag 1
- Oberhaag 2
- Oberhaag 4
- Oberhaag 7
- Altenbachklamm
- ... Variante
- 1 Betriebe
- 1 Betriebe Nachbarweg
- A Startpunkt
- P Parkplatz
- Anschlussweg



## Die Betriebe

264



### Gasthof u. Restaurant Moosmann Alfred und Gerti

Krast 6, 8454 Arnfels  
Tel.: +43 (0) 3455 / 8060  
www.gasthof-moosmann.com  
Mo, Di u. Do–Sa 17–21 Uhr  
Ruhetag: Mi, So

265



### Edelbranntweinbrennerei und Imkerei, Hernach Josef

Krast 9, 8454 Arnfels  
Tel.: +43 (0) 3455 / 8222  
7–19 Uhr,  
So u. feiertag nach tel. Vereinbarung

277



### Buschenschank Familie Stelzl, vlg. Altenbacher

Altenbach 48, 8455 Oberhaag  
Tel.: +43 (0) 3455 / 6118  
www.altenbachklamm.at / ab 13 Uhr  
ganzjährig geöffnet / Ruhetag: Mo

279



### Buschenschank Labanz Marion und Peter

Oberhaag 34, 8455 Oberhaag  
Tel.: +43 (0) 3455 / 6172  
www.labanz.at  
ganzjährig / Ruhetage: Mo, Di

280



### Jausenstation Kaufhaus Schmuck

Oberhaag 127, 8455 Oberhaag  
Tel.: +43 (0) 3455 / 311  
ganzjährig geöffnet, Mo–Sa ab 7 Uhr,  
So ab 9 Uhr

282



### Panoramaschenke Familie Tertinek, vlg. Mukonig

Altenbach 35, 8455 Oberhaag  
Tel.: +43 (0) 3455 / 6145  
www.tertinek.at  
15. Mrz. bis 15. Nov. / Ruhetag Mi

284



### Gasthaus Temmel – Kollar

Oberhaag 120, 8455 Oberhaag  
Tel.: +43 (0) 3455 / 319  
www.temmel-kollar.at  
ganzjährig geöffnet, Mo, Di u. Do–So  
sowie Feiertag 8 bis 20 Uhr  
Küchenzeiten 11.30 Uhr bis 14 Uhr  
Ruhetag: Mi

301



### Urlaub am Bauernhof Stelzl Waltraud

Hardegg 48, 8454 Arnfels  
Tel.: +43 (0) 664 / 2270228  
www.rebenland.at/haus-waltraud-stelzl

441



### Kellerstoa Cafe & Bar

8455 Oberhaag 21  
Tel. +43 (0) 3455 / 6198  
www.kellerstoa.at  
ab 18 Uhr, Ruhetag: Di

446



### Pizzeria am Teich Cresnik Herbert

8455 Oberhaag 235  
Tel. +43 (0) 664 / 4528974  
herbert-cresnik@a1.net  
11–21 Uhr, Ruhetag: Mo  
Restaurantbetrieb ganzjährig



## Wegbeschreibung

### OBERHAGER WEGE 1–4, 7 – ALTENBACHKLAMM

Wo der Welschriesling dem Schilcher die Hand reicht und die sanfte Hügellandschaft sich zur Alm erhebt.

Einmal oben angelangt genießen Sie die schönsten Aussichtspunkte in den „Naturpark Südsteiermark“.

6 Wanderwege rund um Oberhaag und die einzigartige „Altenbachklamm“ ermöglichen das Wandern vom Tal bis auf die Remschniggalm oder in Richtung Greith.

#### NR. 1 – AUSSICHTSTOUR AN DER GRENZE:

Die wohl schönsten Panoramablicke ins Weinland bietet dieser Weg, er verlangt aber auch gute Kondition. Reisepass oder Personalausweis nicht vergessen!

#### NR. 2 – KAPELLENWEG:

Ein Weg der Besinnlichkeit mit vielen Kapellen Wegkreuzen und Marterln;

#### NR. 4 – ST. PONGRATZENWEG:

Vom Ausgangspunkt im Ortszentrum von Oberhaag wandert man über Großlieschen zur Kirche St. Pongratzen, wo rund um den Turm eine Aussichtsplattform errichtet wurde. Nächstes Highlight ist die Schaukanzel beim Steinbruch, wohin man über den Geowanderweg kommt.

#### NR. 7 – GEOWANDERWEG

Die Geowanderung in Oberhaag ist nicht nur für Geologie-Interessierte ein wunderbarer Wanderweg. Der mit rund 5,5 km kürzeste Rundweg der Region bietet interessante, neue Ein- und Ausblicke in die Gesteinsvielfalt der Steiermark und eignet sich hervorragend als Sonntags-Nachmittags-Wanderung...

#### DIE ALTENBACHKLAMM – UNSER NATURPARK-JUWEL:

Ausgehend vom Buschenschank Altenbacher führt diese Klamm durch herrliche Naturlandschaft und gibt Einblick in die reichhaltige Vegetation. Aufstieghilfen in Form von Holztreppen und eine Hängebrücke garantieren abwechslungsreiches Wandern. Rastplatz und Ausstiegsmöglichkeit beim Klammteich. Rückweg vom Tertinek (Mukonig) auch über die Straße möglich.



Buschenschank  
Weingut und kalte Speisen

Weingut  
Weinverkostung und Verkauf

Gastronomie

Nächtigung

Direktvermarktung  
Einkaufsmöglichkeit

Café



... die Südsteirische  
Weinstraße

Weinmobil – Tel. +43 (0) 3454 / 94127

UNTERSTÜTZT VON: Raiffeisen  
Meine Bank

Herausgeber und für den Inhalt verantwortlich: Südsteirische Weinstraße 2017 | Fotos: Gemeinde Oberhaag, Ulrike Elsneg  
Gestaltung/Kartografie: werbeagentur geografik, Graz | 17-49 | Topografische Grundlagen: © BEV 2017, Vervielfältigt mit Genehmigung des BEV – Bundesamtes für Eich- und Vermessungswesen in Wien, N 25510/2017