

# GAMLITZ SÜD STEIERMARK



### WANDER-INFO

- **Länge:** ca. 7,3 km
- **Gehzeit:** ca. 2,5 h
- **Varianten:** 3a Verbindung Gamlitz – Weingut Nekrep
- **Markierung:** Rot-Weiß-Rot Nr.3

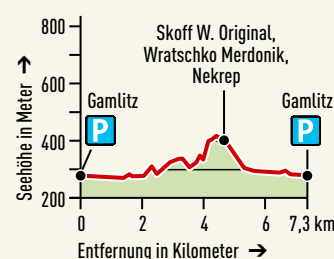


### KONTAKT:

Tourismusverband Gamlitz  
T +43 3453 3922  
[www.gamlitz-tourismus.at](http://www.gamlitz-tourismus.at)



WEG 3 Gamlitz – Gaberhöhe – Steinbach



### ZEICHENERKLÄRUNG

- WEG 3 Gamlitz – Gaberhöhe – Steinbach
  - Variante
  - Anschlussweg
- BETRIEBE
- ☉ Warme Küche
  - ☉ Buschenschank
  - ☉ Weingut, Direktvermarkter, Café/Bar/Beisl, Erlebnispunkt
  - ☉ Nächtigung
  - P Parkplatz

# GastgeberInnen entlang des Weges

**015 Skoff Original**, Walter  
8462 Eckberg 16  
T +43 3453 4243  
www.skofforiginal.com



**130 Meni's Mischungsstube**  
8462 Menhartweg 20



**032 Nekrep vlg. Stani Gustl**  
8462 Eckberg 72  
T +43 3453 2248  
www.weinhof-nekrep.at



**134 Schantl**, Anton  
8462 Eckberg 6  
T +43 3453 4356



**042 Wratschko-Merdonik**  
Petra & Alexander  
8462 Eckberg 67  
T +43 3453 6154  
www.weingut-wratschko.at



## **Erlebnispunkte**

- Motorikpark
- Minigolf Gamlitz
- Orban Museum
- Pavillon

**045 Bauernhof Familie Steiner**  
8462 Gaberhöhe 116  
T +43 3453 3729  
www.bauernhof-steiner.at



## **Fotopunkte**

- Steinbachrast

**059 Dietrich**, Johann & Regina  
8462 Eckberg 9  
T +43 3453 4203  
www.weinbaudietrich.at



## **Kühles Nass**

- Landschaftsteiche Gamlitz / Motorikpark
- Bergbad Retznei

## Tipp für unterwegs: 18-Loch in der Minigolfanlage Gamlitz!

Eventuell wird auch die meisterschaftstaugliche Minigolfanlage im Herzen von Gamlitz bald Teil der Majorturniere im Profigolf nebst US Masters, PGA Championship, US Open und Open Championship.

Als Start, Stopp oder Ziel – eine Runde am Platz lässt sich leicht mit der Wanderung kombinieren.

Für größere Gruppen bitten wir auch Tiger Woods um Vorreservierung. Schönes Spiel!

## WEG 3: Gamlitz – Gaberhöhe – Steinbach

Vom Sportplatz Gamlitz wandert man den Gamlitzbach entlang bis zu den Landschaftsteichen im Motorikpark. Von dort aus führt der Weg weiter Richtung Ratsch an der Weinstraße bis zum Weingut Skoff Original. Dort angekommen wandert man weiter bis zum Buschenschank Nekrep und kommt hinunter nach Steinbach. Entlang des Steinbaches wandert man dann zurück zum Ausgangspunkt.

Die **Variante 3a** bietet eine verkürzte Wanderung. Der Weg führt von Gamlitz hinauf zum Buschenschank Nekrep.

## Zählkarte – Mini-Golf

Datum:

Spieler A:

Spieler B:

Bahn	Spieler A	Spieler B	Bahn	Spieler A	Spieler B
1			10		
2			11		
3			12		
4			13		
5			14		
6			15		
7			16		
8			17		
9			18		

Ergebnis:


Spieler A:


Spieler B:

Weitere Informationen zum Weg:



 **Warme Küche**  
warm dishes

 **Buschenschank**  
Weingut und kalte Speisen  
typical little rural inn  
vineyard, cold dishes

 **Weingut/Vinothek**  
Weinverkostung und Verkauf  
winery / vinotheque  
Wine tasting and sales

 **Nächtigung**  
accommodation

 **Selbstbedienungsstelle**  
self-service point