

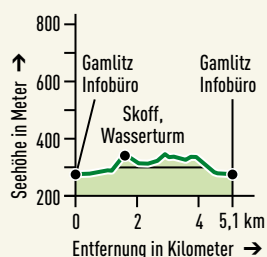


0 100 200 m
Maßstab: 1:10.000 © geografik

KONTAKT:

Tourismusverband Gamlitz
T +43 3453 3922
www.gamlitz-tourismus.at

Walkingstrecke



WANDER-INFO

Ortswanderweg

- Länge/Gehzeit : 3,4 km / ca. 1 h

Walkingstrecke

- Länge/Gehzeit : 5,1 km / ca. 1,5 h

ZEICHENERKLÄRUNG

- Ortswanderweg Gamlitz
- Walkingstrecke
- Anschlussweg

BETRIEBE

- ☉ Warme Küche
- ☉ Buschenschank
- ☉ Weingut, Direktvermarkter, Café/Bar/Beisl, Erlebnispunkt
- ☉ Nächtigung
- P Parkplatz

GastgeberInnen entlang des Weges

002 Landgasthof Wratschko

 Hotel am Marktplatz
8462 Marktplatz 9
T +43 3453 2647
www.wratschko.at

004 Hotel Restaurant Weinlandhof

 Familie Pichler / Wratschko
8462 Untere Hauptstraße 15
T +43 3453 2584
www.weinlandhof.at

010 Kegelbahnen König, Doris

 8462 Karl-Gruber-Gasse 224
T +43 3453 30646
www.kegelkoenig.at

023 Obsthof Glück

 Familie Ketschler / Glück
8462 Marktplatz 6
T +43 3453 2521
www.obsthof-glueck.at


064 Jägerwirt, Familie Koch

 8462 Marktplatz 38
T +43 3453 2682
www.jaegerwirt-gamlitz.at

072 Loar Moar

 Familie Kerschbaumer
8462 Untere Hauptstraße 21
T +43 664 3447793
www.campingstellplatz.at


075 Skoff Weinleiten

 8462 Weinleitengasse 85
T +43 3453 4555


090 Campingplätze

  Seepromenade
8462 Untere Hauptstraße 455
T +43 664 9785673

102 Gamlitzerhof

 8462 Marktplatz 40
T +43 3453 73973

122 Rebenlandstüberl

 Barbara Haring
8462 Obere Hauptstraße 43
T +43 664 2235534

126 Koppitz Eissalon

 8462 Marktplatz 8
T +43 3453 4020
www.konditorei-koppitz.at


127 Fleischerei

  Wagner & Wagner
8462 Marktplatz 280
T +43 3453 2645
www.fleischerei-wagner.at


129 Restaurant ZAP (Zur alten Post)

 8462 Marktplatz 37
T +43 3453 21266

151 Hinten im Hof Café

 8462 Untere Hauptstraße 21
T +43 664 3447793
www.genuss-museum.at

861 Paula's Café

 8462 Marktplatz 39
T +43 644 3487775

Erlebnispunkte

- Minigolf Gamlitz
- Motorikpark
- Wasserturm Weinleiten

Kühles Nass

- Landschaftsteiche
Gamlitz / Motorikpark

Ortswanderweg und Walkingstrecke Gamlitz

Ortswanderweg: Vom Parkplatz hinter der Kirche geht man Richtung Sportplatz und die Josef-Krainer-Allee den Bach entlang. Bei der NMS Gamlitz wechselt man die Straßenseite und geht hinter dem Hotel Weinlandhof den Bachweg entlang bis zum Motorikpark. Dort führt der Weg hinter den Landschaftsteichen entlang, hoch über den Parkplatz und die B69 entlang bis zum Ausgangspunkt.

Walkingstrecke: Vom Parkplatz hinter der Kirche führt der Weg in Richtung Sportplatz hoch bis zum Gästehaus Rom und von dort weiter über die Höhenstraße, hinunter zum Buschenschank Skoff und dem Wasserturm bis zum Feldkreuz. Von dort führt der Weg die B69 entlang bis zum Ausgangspunkt.

Sonstige Infrastruktur

 **Tourismusbüro Gamlitz**
8462 Marktplatz 41
T +43 3453 3922
www.gamlitz-tourismus.at

 **Marktgemeindeamt Gamlitz**
8462 Obere Hauptstraße 3
T +43 3453 2667

 **Urbani Apotheke**
8462 Untere Hauptstraße 391
T +43 3453 73220

 **Polizei Gamlitz**
8462 Obere Hauptstraße 3
T 059 133 6164

 **Pfarramt Gamlitz**
8462 Kirchengasse 1

 **Raiffeisenbank**
8462 Obere Hauptstraße 210
T +43 3453 23830

 **Post**


 **Motorikpark,
Landschaftsteiche**
 8462 Untere Hauptstraße 455
T +43 3453 3922
www.motorikpark.com

 **Tennisplatz**

 **Fußballplatz**

 **REOS Galerie**
8462 Untere Hauptstraße 162
T +43 664 2618523

 **Orban Museum**


 **Musikheim**

 **Öffentliches WC**

Weitere Informationen zu den Wegen:



 **Warme Küche**
warm dishes

 **Buschenschank**
Weingut und kalte Speisen
typical little rural inn
vineyard, cold dishes

 **Weingut/Vinothek**
Weinverkostung und Verkauf
winery / vinothèque
Wine tasting and sales

 **Nächtigung**
accommodation

 **Direktvermarktung**
sale from the farm

 **Café/Bar/Beisl**
café/bar

 **Selbstbedienungsstelle**
self-service point