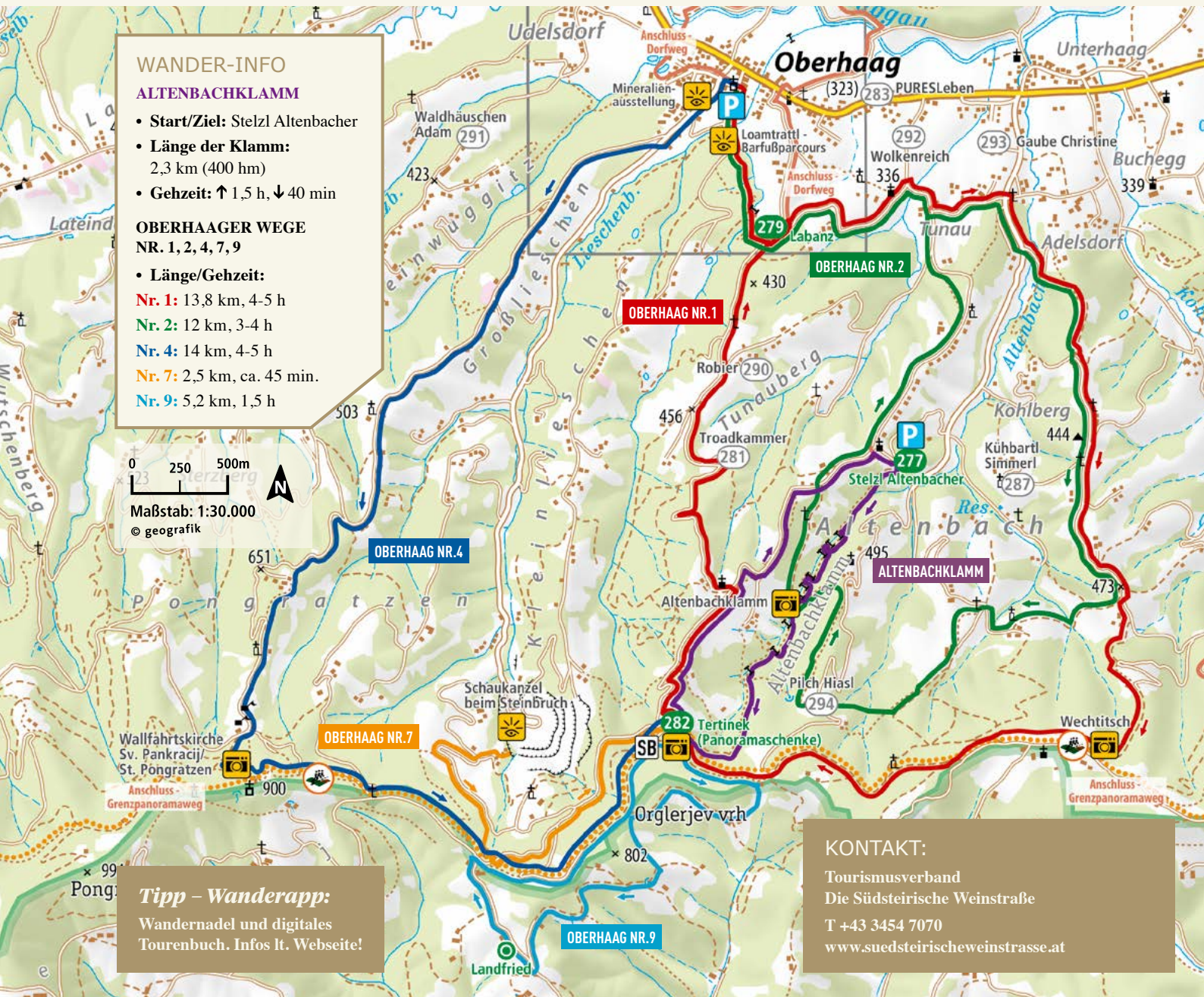
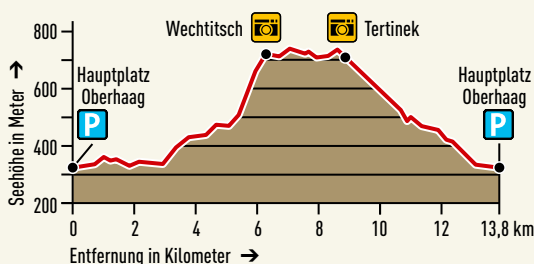


Oberhaag

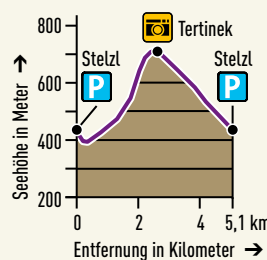
Wege Nr. 1, 2, 4, 7, 9
und Altenbachklamm



Weg Nr. 1 – Aussichtstour an der Grenze



Altenbachklamm



ZEICHENERKLÄRUNG

WEGE

- Oberhaag Nr. 1
- Oberhaag Nr. 2
- Oberhaag Nr. 4
- Oberhaag Nr. 7
- Oberhaag Nr. 9
- Altenbachklamm

BETRIEBE

- Warme Küche
- Weingut, Café/Bar/Beisl, Direktvermarkter
- Buschenschank
- Nächtigung
- Parkplatz

GastgeberInnen entlang des Weges

277 **Stelzl Altenbacher**
8455 Altenbach 48
T +43 3455 6118
www.stelzl-altenbacher.at
Ruhetag: Mo

279 **Labanz, Marion & Peter**
8455 Oberhaag 34
T +43 3455 6172
www.labanz.at
Ruhetage: Mo, Di

281 **Troadkammer
am Tunauberg**
Familie Stelzl
8455 Tunauberg 12
T +43 650 6463516

282 **Tertinek
(Panoramaschenke)**
Barbara & Franz
8455 Altenbach 35
T +43 3455 6145
www.tertinek.at
Ruhetag: Mi

283 **PURESLeben Ferienhäuser**
Silly Dietmar
8455 Oberhaag 110
T +43 664 2155044
www.puresleben.at

Erlebnispunkte

- **Altenbachklamm**
- **Schaukanzel beim Steinbruch**

287 **Kühbartl Simmerl**
Schönegger-Schlag Birgit
8455 Kohlberg 9
T +43 664 5287587

290 **Robier, Annemarie & Johann**
8455 Tunauberg 6
T +43 664 3534906

291 **Waldhäuschen Adam**
Adam Carmen
8455 Kleinwuggitz 89
T +43 650 2033040
www.amandus.at

292 **Wolkenreich**
Kovacs Marie-Therese & Klaus
8455 Oberhaag 162
T +43 664 9642118
www.pension-wolkenreich.at

293 **Gästehaus Gaube, Christine**
8455 Unterhaag 193
T +43 664 5376211

294 **Pilch Hiasl, Held Eva & Karl**
8455 Unterhaag 88,
T +43 699 10410533
www.pilchhiasl.at

Fotopunkte

- **Wallfahrtskirche Sv. Pankracij/St. Pongratzen**
- **Wechtitsch**



Oberhaager Wege 1, 2, 4, 7, 9 und Altenbachklamm

Wandern in Oberhaag - Wo der Welschriesling dem Schilcher die Hand reicht und die sanfte Hügellandschaft sich zur Alm erhebt. Viele der Wege auf dieser Wanderkarte sind grenzüberschreitend – daher bitte Reisepass oder Personalausweis nicht vergessen!

Nr. 1 – Aussichtstour an der Grenze: Wunderbare Panoramablicke in den Naturpark Südsteiermark werden entlang dieser Tour geboten.

Nr. 2 – Kapellenweg: Ein Weg der Besinnlichkeit, der an vielen Kapellen, Wegkreuzen und Marterln vorbeiführt.

Nr. 4 – St. Pongratzenweg: Vom Ortszentrum Oberhaag führt die Wanderung über Großlieschen zur Wallfahrtskirche St. Pongratzen/Sv. Pankracij. Die Aussichtsplattform rund um den Turm bietet einen wunderbaren Rundumblick.

Nr. 7 – Geowanderung: Ausgehend von der Schaukanzel am Steinbruch wandert man gemütlich vorbei an zahlreichen Infopunkten, wo interessante Ein- und Ausblicke in die Gesteinsvielfalt der (Süd)Steiermark gegeben werden.

Nr. 9 – Steirisch-Slowenischer Weg: Von der Panoramaschenke Tertinek führt der Rundweg zur Staatsgrenze und über Slowenien zum Buschenschank Landfrid. Nach dem Grenzübergang Oberhaag wandert man entlang des Grenzpanoramawegs retour zum Ausgangspunkt.

Die Altenbachklamm – unser Naturparkjuwel

Ausgehend vom Buschenschank Stelzl Altenbacher führt die Klammwanderung entlang des Altenbachs (Tiefster Punkt: 388 m) hinauf zur Panoramaschenke Tertinek (718 m). Aufstiegshilfen in Form von Holztreppen und eine Hängebrücke garantieren abwechslungsreiches Wandern durch die reichhaltige Klammvegetation.

HINWEIS: Die Details zu den GastgeberInnen im Ortszentrum von Oberhaag sind auf dem **ORTSPLAN OBERHAAG** zu finden!

Weitere Informationen zum Weg:



Buschenschank
Weingut und kalte Speisen
typical little rural inn
vineyard, cold dishes

Nächtigung
accommodation

Café/Bar/Beisl
café/bar

SB **Selbstbedienungsstelle**
self-service point



**WEINmobil: Unser Mobilitätsservice
an der Südsteirischen Weinstraße**
T +43 3454 94127 | www.weinmobil.at

Unterstützt von: **Raiffeisen Meine Bank**

Herausgeber, für den Inhalt verantwortlich: TV Die Südsteirische Weinstraße 2021 | Fotos: TV Die Südsteirische Weinstraße/Ulrike Elsneg
Gestaltung/Kartografie: Werbeagentur geografik, Graz | 20-97 | Topografische Grundlagen: © BEV 2021, Vervielfältigt
mit Genehmigung des BEV – Bundesamtes für Eich- und Vermessungswesen in Wien, N2021/83086