

Ehrenhausen an der Weinstraße

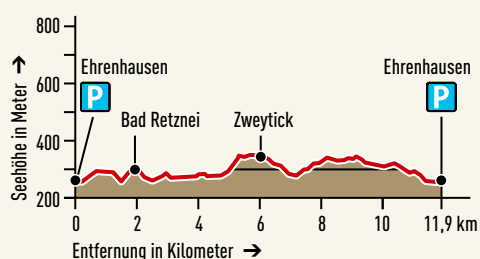
Wandern in Ehrenhausen a.d.W.
Wege 1, 2, 3, 4



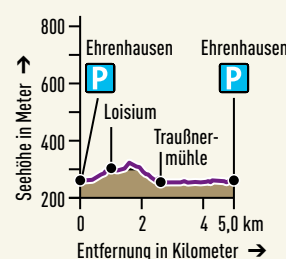
Die Südsteirische
Weinstraße



Ehrenhausen Nr.1



Ehrenhausen Nr.4



ZEICHENERKLÄRUNG

WEGE	BETRIEBE
— Ehrenhausen Nr. 1	Warme Küche
— Ehrenhausen Nr. 2	Weingut, Café/Bar/Beisl, Direktvermarkter
— Ehrenhausen Nr. 3	Buschenschank
— Ehrenhausen Nr. 4	Nächtigung
— Anschlussweg	Parkplatz

GastgeberInnen entlang des Weges

013 Sportcafe, Freizeitzentrum & Freibad Ehrenhausen


Kress Josef
8461 Platscherstraße 280
T +43 699 11663017
www.ehrenhausen-gv.at

014 LOISIUM Wine & Spa Resort Südsteiermark



8461 Am Schlossberg 1a
T +43 3453 28800
www.loisium.com/suedsteiermark

016 Zweytick, Christian

8461 Unterlupitscheni 49
T +43 664 4414044
www.zweytick.at
Ruhetage: Mo, Di

101 Dietrich, Herta & Ignaz

8461 Ottenberg 7
T: +43 3453 2877
www.obsthoef-dietrich.at

102 Ledinegg, Gabriele & Walter

8461 Ottenberg 2
T +43 664 2244237
www.obstbau-ledinegg.at

103 Marko, Cornelia & Josef

8461 Ottenberg 3
T +43 664 3949566
www.marko-weingut.at
Buschenschank geöffnet gg.
Vorankündigung

309 Cafe Retznei

Narat Horst
8461 Retznei 21

312 Perner, Isabella & Anton

8461 Unterlupitscheni 38
T +43 650 2601732
www.weingut-erner.at
Ruhetage: Do

**314 Badebuffet & Bergbad
Retznei, Fartek Susanne**

8461 Retznei 66
T +43 664 1593631
www.bergbad.at

326 Traussner-Mühle

Tatzl Dieter
8461 Spielfelder Straße 57
T +43 664 4505294
www.muehlerie.at

Erlebnispunkte

- Mausoleum der Eggenberger
- Barocke Pfarrkirche
- Erzherzog Johann Weine
- Villa Retznei
- Erlebnistour im Lafarge Zementwerk Retznei
- Motorikpark


Wandern in Ehrenhausen a.d.W.

Nr. 1: Auf dieser Tour wandert man vorbei am Georgi Schloss Richtung Ortsteil Retznei. Hier geht's entweder weiter in den Ort und über Unterlupitscheni zum Buschenschank Zweytick oder man kürzt gleich direkt Richtung Weingut Perner ab. Beide Wege führen dann wieder über die Weinleiten zurück zum Ausgangspunkt.

Nr. 2: Dieser kurze Rundweg (ca. 1 h) führt nach Retznei und vorbei am Bergbad wieder retour.

Nr. 3: Der dritte der „Wandern in Ehrenhausen“ Wege führt zuerst über den Ottenberg und vorbei an Obst- und Weingärten hinunter in den Ratschergaben. Von dort aus wandert man Richtung Gamlitz, wahlweise vorbei am Motorikpark und über die Weinleitenstraße oder die Variante entlang des Gamlitzbaches retour.

Nr. 4: Diese Strecke Richtung Loisium bietet eine wunderbare Sicht auf das Mausoleum und das Schloss Ehrenhausen (Privatbesitz). Auf Wald und Wiesenwegen wandert man weiter zur Traussner-Mühle und von dort entlang der Mur nach Ehrenhausen zurück.





HINWEIS: Die Details zum Weg Nr. 5 und den GastgeberInnen im Ortszentrum von Ehrenhausen sind auf dem **ORTSPLAN EHRENSHAUSEN** zu finden!

Weitere Informationen zum Weg:



 **Warme Küche**
warm dishes

 **Buschenschank**
Weingut und kalte Speisen
typical little rural inn
vineyard, cold dishes

 **Weingut/Vinothek**
Weinverkostung und Verkauf
winery / vinothèque
wine tasting and sales

 **Nächtigung**
accommodation


 **Direktvermarktung**
sale from the farm

 **Café/Bar/Beisl**
café/bar

 **Selbstbedienungsstelle**
self-service point



**WEINmobil: Unser Mobilitätsservice
an der Südsteirischen Weinstraße**
T +43 3454 94127 | www.weinmobil.at

Unterstützt von:  **Raiffeisen
Meine Bank**

Herausgeber, für den Inhalt verantwortlich: TV Die Südsteirische Weinstraße 2021 | Fotos: SYMBOL, TV Die Südsteirische Weinstraße/Ulrike Elsneg
Gestaltung/Kartografie: werbeagentur geografik, Graz | 20-97 | Topografische Grundlagen: © BEV 2021, Vervielfältigt
mit Genehmigung des BEV - Bundesamtes für Eich- und Vermessungswesen in Wien, N2021/83086