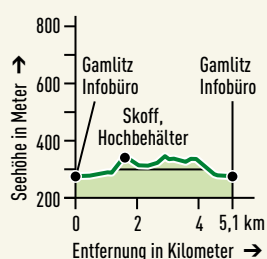


KONTAKT:

Tourismusverband Gamlitz
T: +43 3453 3922, www.gamlitz.eu

Walkingstrecke



WANDER-INFO

Ortswanderweg

- Länge/Gehzeit : 3,4 km / ca. 1 h
- Markierung: xx

Walkingstrecke

- Länge/Gehzeit : 5,1 km / ca. 1,5 h
- Markierung: xx

ZEICHENERKLÄRUNG

- Ortswanderweg Gamlitz
 - Walkingstrecke
 - Anschlussweg
- BETRIEBE
- ☉ Warme Küche
 - ☉ Buschenschank
 - ☉ Weingut, Direktvermarkter, Café/Bar/Beisl, Erlebnispunkt
 - ☉ Nächtigung
 - P Parkplatz

GastgeberInnen entlang des Weges

002 Landgasthof Wratschko

 Hotel am Marktplatz
8462 Marktplatz 9
T +43 3453 2647
www.wratschko.at

004 Weinlandhof

 Familie Pichler / Wratschko
8462 Untere Hauptstraße 15
T +43 3453 2584
www.weinlandhof.at

010 Kegelbahnen König, Doris

 8462 Karl-Gruber-Gasse 224
T +43 3453 30646
www.kegelkoenig.at

023 Obsthof Glück

 Familie Ketschler / Glück
8462 Marktplatz 6
T +43 3453 2521
www.obsthof-glueck.at

064 Jägerwirt, Familie Koch

 8462 Marktplatz 38
T +43 3453 2682
www.jaegerwirt-gamlitz.at


065 Pizzeria Kurt, Schlauer

 8462 Obere Hauptstraße 48
T +43 3453 4413
www.pizzeria-kurt.at

072 Loar Moar

 Familie Kerschbaumer
8462 Untere Hauptstraße 21
T +43 664 3447793
www.campingstellplatz.at

075 Skoff Weinleiten

 8462 Weinleitengasse 85
T +43 3453 4555


090 Campingplätze

 Seepromenade
8462 Untere Hauptstraße 455
T +43 664 9785673

121 Cafe Anni Forever

 Korosec Anna
8462 Untere Hauptstraße 390
T +43 664 5272333

122 Rebenland Stüberl

 Barbara Haring
8462 Obere Hauptstraße 43
T +43 664 2235534

124 Freeday – Diskothek – Bar

 8462 Marktplatz 9
T +43 3453 2647
www.freeday.at

126 Koppitz Eissalon

 8462 Marktplatz 8
T +43 3453 4020
www.konditorei-koppitz.at


127 Fleischerei Wagner

 8462 Marktplatz 280
T +43 3453 2645
www.fleischerei-wagner.at

129 ZAP (Restaurant zur alten Post)

 8462 Marktplatz 37
T +43 3453 21266
www.restaurantzap.at

151 Hinten im Hof Cafe

 8462 Untere Hauptstraße 21
T +43 664 3447793
www.genuss-museum.at

Kühles Nass

- Landschaftsteiche Gamlitz / Motorikpark

Erlebnispunkte

- Minigolf Gamlitz
- Motorikpark
- Hochbehälter Weinleiten

Ortswanderweg und Walkingstrecke Gamlitz

Ortswanderweg: Vom Parkplatz hinter der Kirche geht man Richtung Sportplatz und die Josef-Krairner-Allee den Bach entlang. Bei der NMS Gamlitz wechselt man die Straßenseite und geht hinter dem Hotel Weinlandhof den Bachweg entlang bis zum Motorikpark. Dort führt der Weg hinter den Landschaftsteichen entlang, hoch über den Parkplatz und die B69 entlang bis zum Ausgangspunkt.

Walkingstrecke: Vom Parkplatz hinter der Kirche führt der Weg in Richtung Sportplatz hoch bis zum Gästehaus Rom und von dort weiter über die Höhenstraße, hinunter zum Buschenschank Skoff und dem Hochbehälter bis zum Feldkreuz. Von dort führt der Weg die B69 entlang bis zum Ausgangspunkt.

Sonstige Infrastruktur

Tourismusbüro Gamlitz

8462 Marktplatz 41
T +43 3453 3922
www.gamlitz.at

Marktgemeindeamt Gamlitz

8462 Obere Hauptstraße 3
T +43 3453 2667

Urbani Apotheke

8462 Untere Hauptstraße 391
T +43 3453 73220

Polizei Gamlitz

8462 Obere Hauptstraße 3
T 059 133 6164

Pfarramt Gamlitz

8462 Kirchengasse 1

Raiffeisenbank

Post

Motorikpark, Landschaftsteiche

8462 Untere Hauptstraße 455
T +43 3453 3922
www.motorikpark.com

Tennisplatz

Fußballplatz

REOS Galerie

8462 Untere Hauptstrasse 162
T +43 664 2618523
www.reos-buecher.at

Orban Museum

Musikheim

Öffentliches WC


Weitere Informationen zu den Wegen:



 Warme Küche

 Buschenschank
Weingut und kalte Speisen

 Weingut/Vinothek
Weinverkostung und Verkauf

 Nächtigung

 Direktvermarktung

 Café/Bar/Beisl