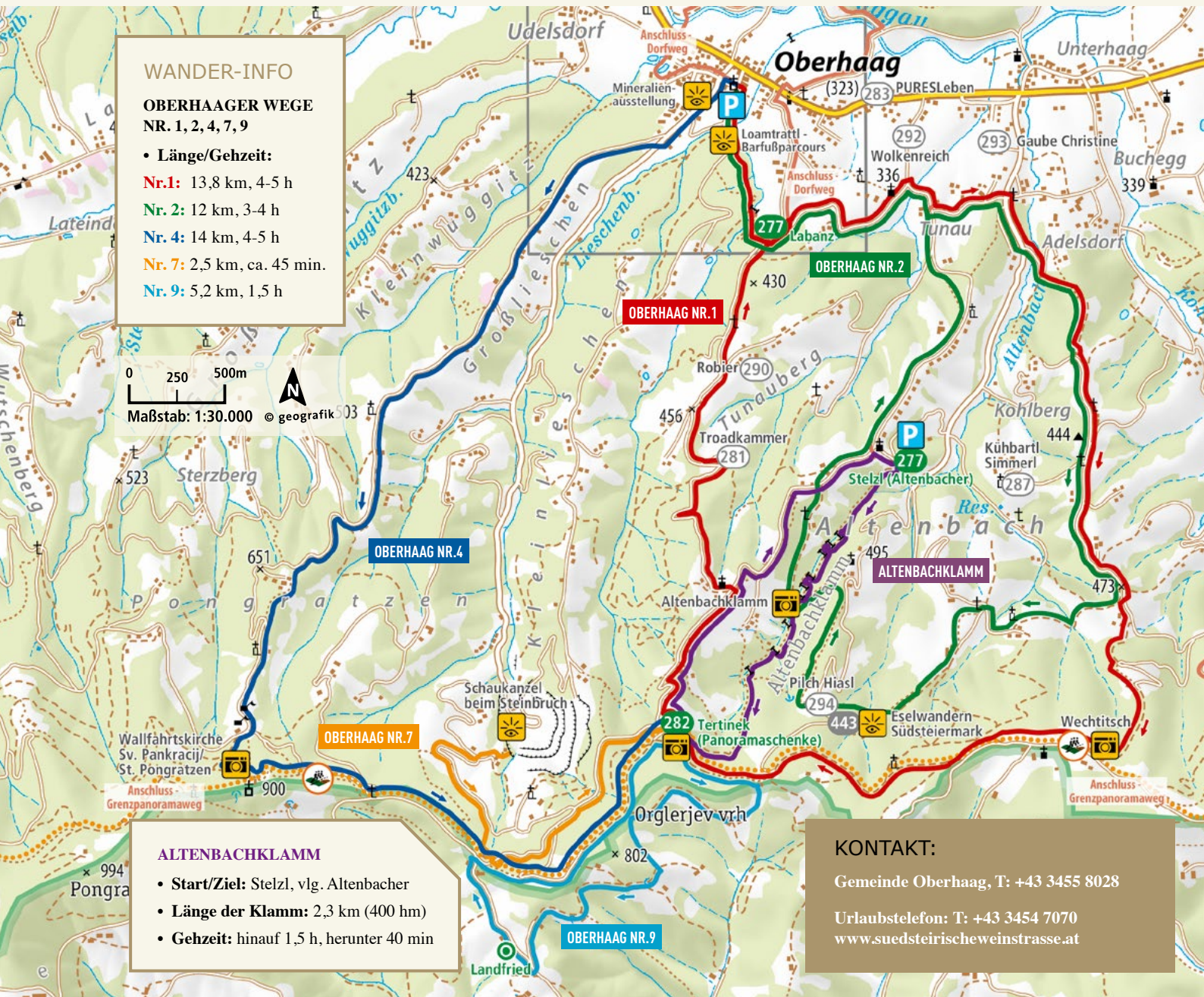
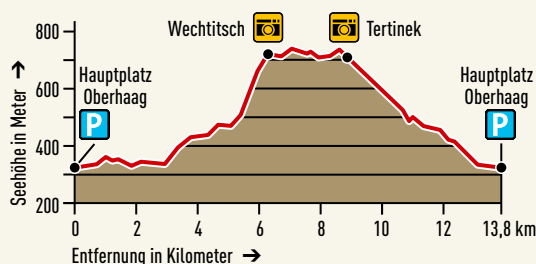


# Oberhaag

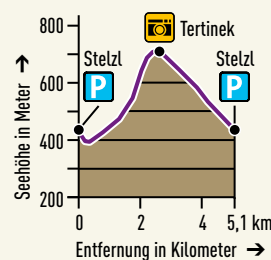
Wege Nr. 1, 2, 4, 7, 9  
und Altenbachklamm



Weg Nr. 1 – Aussichtstour an der Grenze



Altenbachklamm



## ZEICHENERKLÄRUNG

### WEGE

- Oberhaag Nr. 1
- Oberhaag Nr. 2
- Oberhaag Nr. 4
- Oberhaag Nr. 7
- Oberhaag Nr. 9
- Altenbachklamm

### BETRIEBE

- Warme Küche
- Weingut, Café/Bar/Beisl, Direktvermarkter
- Buschenschank
- Nächtigung
- Parkplatz

# GastgeberInnen entlang des Weges

**277** **Stelzl vlg. Altenbacher**  
8455 Altenbach 48  
T +43 3455 6118  
www.stelzl-altenbacher.at  
Ruhetage: Mo

**279** **Labanz, Marion & Peter**  
8455 Oberhaag 34  
T +43 3455 6172  
www.labanz.at  
Ruhetage: Mo, Di

**282** **Tertinek  
(Panoramaschenke)**  
Barbara & Franz  
8455 Altenbach 35  
T +43 3455 6145  
www.tertinek.at  
Ruhetage: Mi

**281** **Troadkammer  
am Tunauberg**  
Familie Stelzl  
8455 Tunauberg 12  
T +43 650 6463516

**283** **PURELeben Ferienhäuser**  
Silly Dietmar  
8455 Oberhaag 110  
T +43 664 2155044  
www.puresleben.at

**287** **Kühbartl Simmerl**  
Schönegger-Schlag Birgit  
8455 Kohlberg 9  
T +43 664 5287587

**290** **Robier, Annemarie & Johann**  
8455 Tunauberg 6  
T +43 664 3534906  
www.Ferienhaus.Robier.eu

**292** **Wolkenreich**  
Kovacs Marie-Therese & Klaus  
8455 Oberhaag 162  
T +43 664 9642118  
www.pension-wolkenreich.at

**293** **Gaube, Christine**  
8455 Unterhaag 193  
T +43 664 5376211

**293** **Pilch Hiasl, Held Eva & Karl**  
8455 Unterhaag 88,  
T +43 699 10410533  
www.pilchhiasl.at

**443** **Eselwandern  
Südsteiermark**  
Familie Winkler  
8455 Altenbach 65  
T +43 3455 2076533  
www.eselwandern.at

**Fotopunkte**

- Wallfahrtskirche Sv. Pankracij/ St. Pongratzen
- Wechtitsch

**Erlebnispunkte**

- Altenbachklamm
- Schaukanzel beim Steinbruch



# Oberhaager Wege 1, 2, 4, 7, 9 und Altenbachklamm

**Wandern in Oberhaag** - Wo der Welschriesling dem Schilcher die Hand reicht und die sanfte Hügellandschaft sich zur Alm erhebt. Viele der Wege auf dieser Wanderkarte sind grenzüberschreitend – daher bitte Reisepass oder Personalausweis nicht vergessen!

**Nr. 1 – Aussichtstour an der Grenze:** Wunderbare Panoramablicke in den Naturpark Südsteiermark werden entlang dieser Tour geboten.

**Nr. 2 – Kapellenweg:** Ein Weg der Besinnlichkeit, der an vielen Kapellen, Wegkreuzen und Marterln vorbeiführt.

**Nr. 4 – St. Pongratzenweg:** Vom Ortszentrum Oberhaag führt die Wanderung über Großlieschen zur Wallfahrtskirche St. Pongratzen/Sv. Pankracij. Die Aussichtsplattform rund um den Turm bietet einen wunderbaren Rundumblick.

**Nr. 7 – Geowanderung:** Ausgehend von der Schaukanzel am Steinbruch wandert man gemütlich vorbei an zahlreichen Infopunkten, wo interessante Ein- und Ausblicke in die Gesteinsvielfalt der (Süd)Steiermark gegeben werden.

**Nr. 9 – Steirisch-Slowenischer Weg:** Von der Panoramaschenke Tertinek führt der Rundweg zur Staatsgrenze, und über Slowenien zum Buschenschank Landfrid. Nach dem Grenzübergang Oberhaag wandert man entlang des Grenzpanoramawegs retour zum Ausgangspunkt.

**Die Altenbachklamm – unser Naturparkjuwel**  
Ausgehend vom Buschenschank Stelzl Altenbacher führt die Klammwanderung entlang des Altenbachs (Tiefster Punkt: 388 m) hinauf zur Panoramaschenke Tertinek (718 m). Aufstiegshilfen in Form von Holztreppen und eine Hängebrücke garantieren abwechslungsreiches Wandern durch die reichhaltige Klammvegetation.

**HINWEIS:** Die Details zu den GastgeberInnen im Ortszentrum von Oberhaag sind auf dem **ORTSPLAN OBERHAAG** zu finden!

Weitere Informationen zum Weg:



**Warme Küche**

**Buschenschank**  
Weingut und kalte Speisen

**Nächtigung**

**Die Südsteirische  
Weinstraße**

**WEINmobil: Unser Mobilitätsservice  
an der Südsteirischen Weinstraße**  
T: +43 123 500 4411 | www.weinmobil.at

Unterstützt von: **Raiffeisen  
Meine Bank**

Herausgeber, für den Inhalt verantwortlich: TV Die Südsteirische Weinstraße 2019 | Fotos: TV Die Südsteirische Weinstraße/Ulrike Elsneg  
Gestaltung/Kartografie: Werbeagentur geografik, Graz | 18-47 | Topografische Grundlagen: © BEV 2019, Vervielfältigt  
mit Genehmigung des BEV – Bundesamtes für Eich- und Vermessungswesen in Wien, N 53528/2019